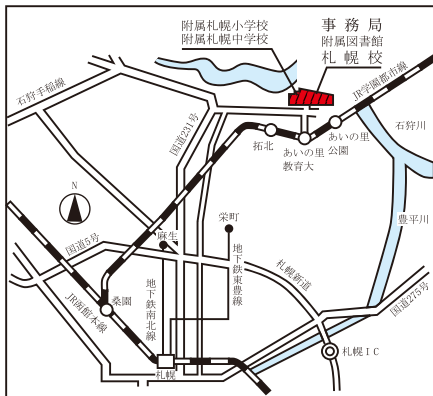


# 都道府県における位置関係

## 札幌

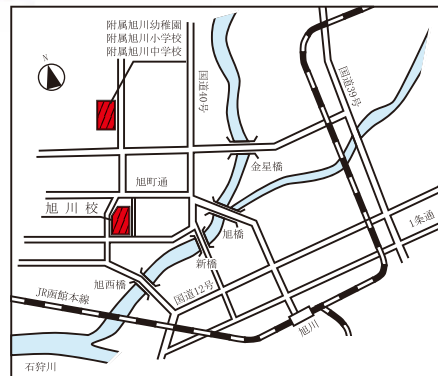
東京から約1,180km  
※距離数は、JRの営業キロを示す。



〒002-8502  
札幌市北区あいの里5条3丁目1番5号

## 旭川

札幌から約137km



〒070-8621  
旭川市北門町9丁目

## 函館

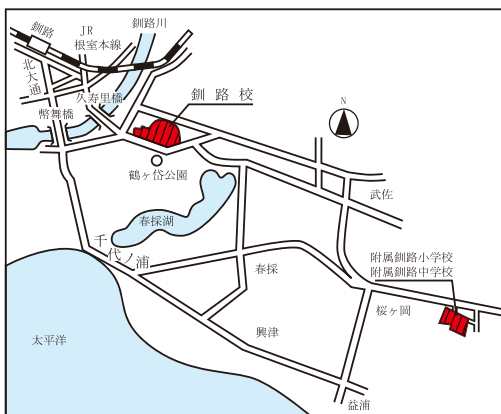
札幌から約319km



〒040-8567  
函館市八幡町1番2号

## 釧路

札幌から約349km



〒085-8580  
釧路市城山1丁目15番55号



# 最寄りの駅からの距離、交通機関及び所要時間

## <事務局・札幌校>



- JR
  - ・ JR「学園都市線」の「あいの里教育大駅」下車、徒歩約20分（約1.4km）
  - 札幌駅→あいの里教育大駅 約30分

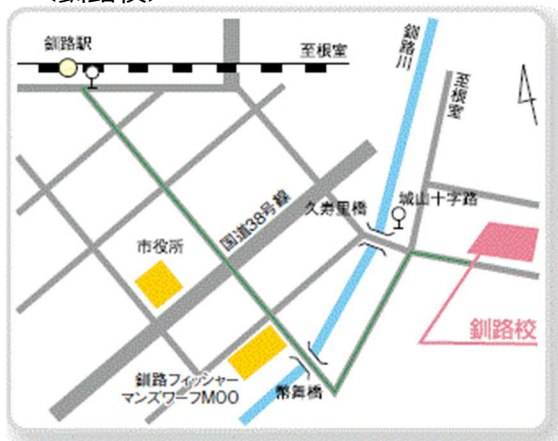
- 地下鉄-バス
  - ・ 地下鉄南北線の「麻生駅」から中央バス「麻24あいの里教育大線」で約32分、「あいの里4条5丁目」又は「教育大学前」下車、徒歩2分
  - ・ 地下鉄東豊線の「栄町駅」から中央バス「栄23栄町・教育大線」で約27分、「教育大学前」下車、徒歩2分

## <旭川校>



- バス
  - ・ JR「旭川駅（駅前バスタッチのりば4）」から、旭川電気軌道バス（5旭町・春光線）で15分、「旭町2条10丁目」下車、徒歩5分
  - ・ 「1条通8丁目（1の8のりば14）」から旭川電気軌道バス（14旭町線）で15分、「旭町2条10丁目」下車、徒歩5分
  - ・ 「1条通8丁目（1の8のりば14）」から旭川電気軌道バス（24新橋・北門線）で15分、「北門9丁目」下車、徒歩5分

## <釧路校>



- バス
  - ・ JR「釧路駅」から、くしろバス（3武佐線、32別保線）で10分「城山十字路」下車、徒歩4分

## <函館校>



- バス
  - ・ JR「函館駅」から函館バス（82系統）で約10分、「宮前町」下車、徒歩10分
  - ・ JR「函館駅」から函館バス（40系統）で約15分、「教育大学前」下車、すぐ
  - ・ JR「函館駅」から函館バス（47系統）で約20分、「教育大通」下車、徒歩5分

- 車
  - ・ 函館空港より車で約25分

# 校舎、運動場等の配置図

## <事務局・札幌校>

高度教職実践専攻が専用で使用する  
研究室・講義室等が含まれる校舎  
※その他の校舎等は共用で使用



縮尺 S=1/3,000

敷地面積	建築面積	建築延面積	建ぺい率	容積率	全学生数	学部等名	団地番号	団地名	所在地	学校番号	学校名	作成年度
279,996㎡	23,754㎡	47,667㎡	8.0%	17.0%	学部1,166 附小(特共)150,444 附中(特共)120,339 計 2,899人 ※教職専攻専攻 人数60人	教育学部 附属札幌小学校、附属札幌中学校	029	札幌あいの里	札幌市北区あいの里5条3丁目1番1	0104	北海道教育大学	2020

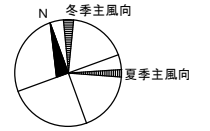
整理番号	2 - 0104 - 029
------	----------------



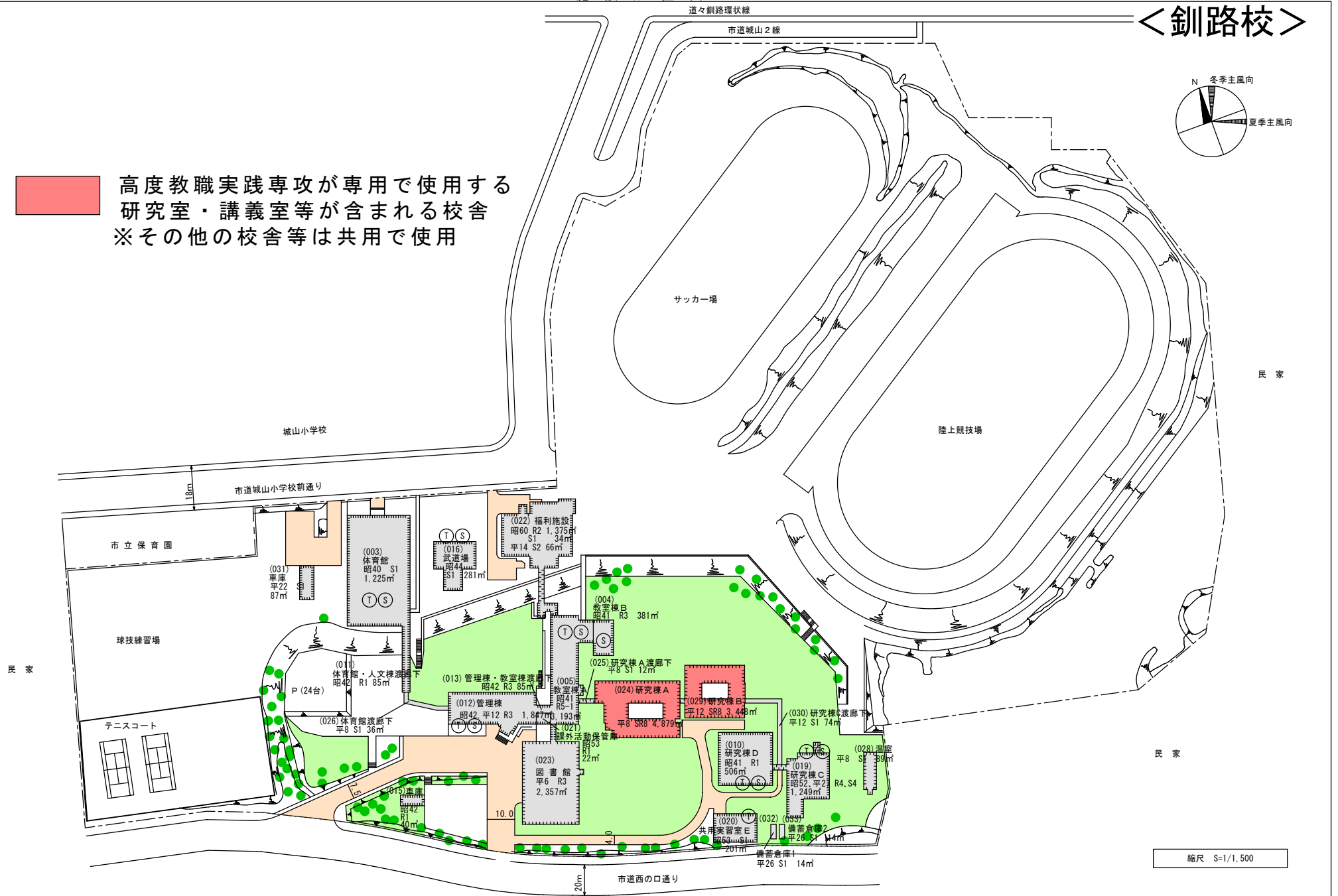


施設配置図

<釧路校>



高度教職実践専攻が専用で使用する  
研究室・講義室等が含まれる校舎  
※その他の校舎等は共用で使用



縮尺 S=1/1,500

敷地面積	建築面積	建築延面積	建ぺい率	容積率	全学生数	学部等名	団地番号	団地名	所在地	学校番号	学校名	作成年度
103,665㎡	7,110㎡	21,600㎡	7.0%	21.0%	776人	教育学部	019	釧路城山	釧路市城山1丁目3番2	0104	北海道教育大学	2020

整理番号 2 - 0104 - 019

＜函館校＞



敷地面積	建築面積	建築延面積	建ぺい率	容積率	全学生数	学部等名	団地番号	団地名	所在地	学校番号	学校名	作成年度
92,702㎡	11,948㎡	24,217㎡	13.0%	26.0%	1,228人	教育学部	007	函館八幡町1	函館市八幡町149番2	0104	北海道教育大学	2020

整理番号 2 - 0104 - 007